

XVIII RALLY DE TIERRA

19 Y 20 DE JUNIO DE 2015

ISLA VERDE



LA SEGURIDAD ANTE EL FUEGO COMIENZA EN CASA



La seguridad de nuestros vecinos es nuestra propia seguridad

COMPARTO MEDIDAS DE PREVENCIÓN

SIN PREVENCIÓN ERES VULNERABLE A INCENDIOS FORESTALES



Autoprotección en zona rural forestal



CABILDO LA PALMA

Plan de Sanidad y Seguridad

XVIII RALLYE DE TIERRA ISLA VERDE

20 de Junio de 2015

1ª Etapa









1ª Sección



XVIII RALLYE DE TIERRA ISLA VERDE

20 de Junio de 2015



SECCION 1ª		SECTOR 1º	CH - 0	CH - 1	
DISTANCIA	TIEMPO	PROMEDIO	Salida Zona Asistencia "A"	Antes Deposito de Agua	
01.830 Mts	7 Min	15,69 Km/h.	SECTOR DE ENLACE		
KILOMETROS		DIRECCION	INFORMACION	KM. TOTATES REGRESIVO	
TOTAL	PARCIAL				
00.000	00.000	↑	 ZONA 		08.500
00.040	00.040	→	X - A la derecha por carretera General		08.460
00.540	00.500	↘	X - A la derecha por carretera nueva		07.960
08.240	07.700	←	X - A la izquierda por Cmno. La Cabezada		00.260
08.500	00.260	↑	CH 1 - Antes Deposito de Agua	 	00.000



XVIII RALLYE DE TIERRA ISLA VERDE

20 de Junio de 2015



SECCION 1ª		SECTOR 2º	T.C. 1	CH - 2
DISTANCIA	TIEMPO	PROMEDIO	Entrada Deposito Agua	50 Mts. Después Asfalto
07.640 Mts	22 Min	20,84 Km/h.	T.C. 1 GALLEGOS	4,140

KILOMETROS		DIRECCION	INFORMACION	KM. TOTATES REGRESIVO
TOTAL	PARCIAL			
00.000	00.000	<p>SALIDA T.C. 1</p>		07.640
00.400	00.400	<p>Cajita de agua</p>		07.240
00.720	00.320	<p>Antes pase de agua</p>		06.920
01.100	00.380	<p>X - 2º Las Llanadas</p>		06.540
01.270	00.170	<p>X - Cruce pista</p>		06.370






















XVIII RALLYE DE TIERRA ISLA VERDE

20 de Junio de 2015



SECCION 1ª		SECTOR 2º	T.C. 1	CH - 2
DISTANCIA	TIEMPO	PROMEDIO	Entrada Deposito Agua	50 Mts. Después Asfalto
07.640 Mts	22 Min	20,84 Km/h.	T.C. 1 GALLEGOS	4,140

KILOMETROS		DIRECCION	INFORMACION	KM. TOTATES REGRESIVO
TOTAL	PARCIAL			

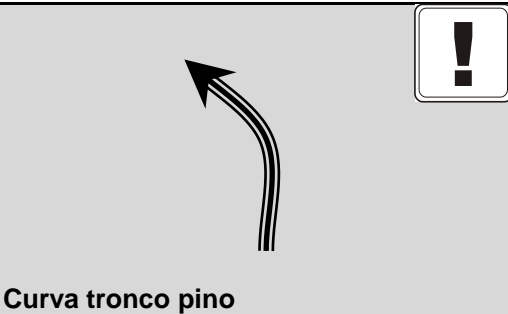

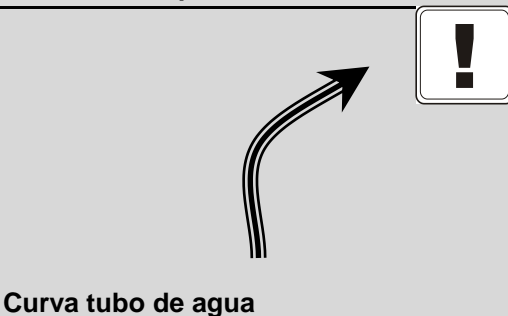

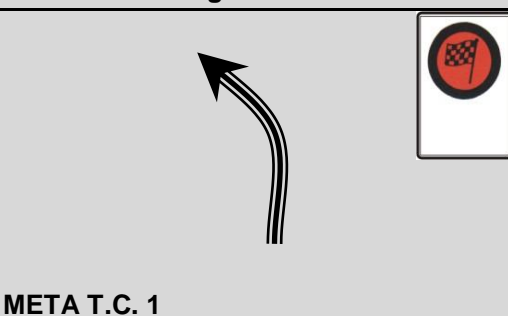

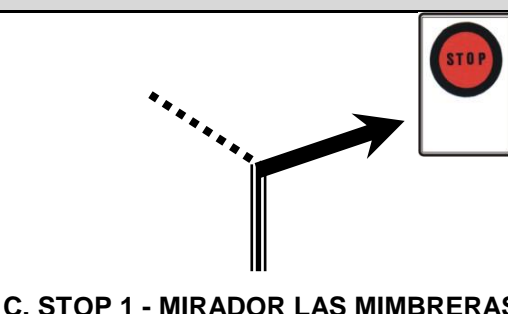

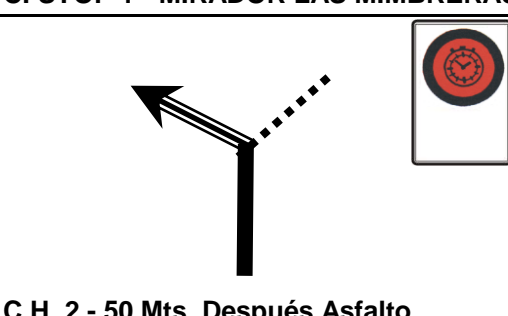

01.700	00.430	 Curva de derechas sobre morro	 	05.940
02.120	00.420	  Curva de izquierdas sobre morro	 	05.520
02.450	00.330	  Curva suelo pelado	 	05.190
02.840	00.390	  Curva antes malecón	 	04.800
03.240	00.400	  Curva antes estacionamiento	 	04.400



XVIII RALLYE DE TIERRA ISLA VERDE

20 de Junio de 2015



SECCION 1ª		SECTOR 2º	T.C. 1	CH - 2
DISTANCIA	TIEMPO	PROMEDIO	Entrada Deposito Agua	50 Mts. Después Asfalto
07.640 Mts	22 Min	20,84 Km/h.	T.C. 1 GALLEGOS	4,140
KILOMETROS		DIRECCION	INFORMACION	KM. TOTATES REGRESIVO
TOTAL	PARCIAL			
03.570	00.330	 <p>Curva tronco pino</p>		04.070
03.840	00.270	 <p>Curva tubo de agua</p>		03.800
04.140	00.300	 <p>META T.C. 1</p>		03.500
04.270	00.130	 <p>C. STOP 1 - MIRADOR LAS MIMBRERAS</p>		03.370
07.640	03.370	 <p>C.H. 2 - 50 Mts. Después Asfalto</p>		00.000



XVIII RALLYE DE TIERRA ISLA VERDE

20 de Junio de 2015



SECCION 1ª		SECTOR 3º	T.C. 2	C.H. 2 A
DISTANCIA	TIEMPO	PROMEDIO	En 1ª Recta	Asistencia Remota
13.100 Mts	35 Min	22,46 Km/h.	T.C. 2 REFUGIO DE GALLEGOS	3,800

KILOMETROS		DIRECCION	INFORMACION	KM. TOTATES REGRESIVO
TOTAL	PARCIAL			

00.000	00.000	 	 	13.100
00.400	00.400		 	12.700
00.950	00.550		 	12.150
01.450	00.500		 	11.650
01.850	00.400		 	11.250






















XVIII RALLYE DE TIERRA ISLA VERDE

20 de Junio de 2015



SECCION 1ª		SECTOR 6º		T.C. 4		C.H. 4 A	
DISTANCIA	TIEMPO	PROMEDIO	En 1ª Recta			Entrada Reagrupamiento 1	
13.800 Mts	35 Min	23,66 Km/h.	T.C. 4 REFUGIO DE GALLEGOS				3,800

KILOMETROS		DIRECCION	INFORMACION	KM. TOTATES REGRESIVO
TOTAL	PARCIAL			
02.600	00.750	 Pala Rota	  06	10.500
03.150	00.550	 La Trialera	   07	 09.950
03.280	00.130	 Caseta Cambio Rasante	   08	09.820
03.500	00.220	 Después Caseta	  09	09.600
03.800	00.300	 META T.C. 2	   10	09.300








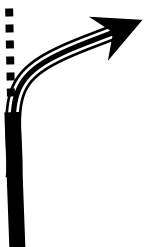



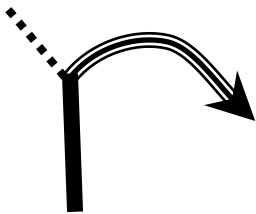

XVIII RALLYE DE TIERRA ISLA VERDE

20 de Junio de 2015



SECCION 1ª		SECTOR 6º		T.C. 4		C.H. 4 A	
DISTANCIA	TIEMPO	PROMEDIO	En 1ª Recta			Entrada Reagrupamiento 1	
13.800 Mts	35 Min	23,66 Km/h.	T.C. 4 REFUGIO DE GALLEGOS				3,800

KILOMETROS		DIRECCION	INFORMACION	KM. TOTATES REGRESIVO
TOTAL	PARCIAL			

04.100	00.300	  C. STOP 2 - En Pendiente		09.000
05.700	01.600	 X - A la Izquierda - Garafía		07.400
06.300	00.600	 X - A la derecha por Pista de Tierra		06.800
08.700	02.400	 X - A la izquierda		04.400
10.600	01.900	 X - A la derecha dirección Barlovento		02.500



XVIII RALLYE DE TIERRA ISLA VERDE

20 de Junio de 2015



SECCION 1ª		SECTOR 6º		T.C. 4		C.H. 4 A	
DISTANCIA	TIEMPO	PROMEDIO	En 1ª Recta			Entrada Reagrupamiento 1	
13.800 Mts	35 Min	23,66 Km/h.	T.C. 4 REFUGIO DE GALLEGOS				3,800

KILOMETROS		DIRECCION	INFORMACION	KM. TOTATES REGRESIVO
TOTAL	PARCIAL			
12.000	01.400	 <p>X - A la Izquierda por Calle Lomo Los Castro</p>		01.100
13.100	01.100	  <p>C.H. 2A Entrada Asistencia Remota</p>		00.000

Plan de Sanidad y Seguridad

XVIII RALLYE DE TIERRA ISLA VERDE

20 de Junio de 2015

1ª Etapa

2ª Sección







XVIII RALLYE DE TIERRA ISLA VERDE

20 de Junio de 2015



SECCION 2ª		SECTOR 4º	C.H. 2 A	C.H. 4 B
DISTANCIA	TIEMPO	PROMEDIO	Entrada Asistencia Remota	Salida Asistencia Remota
00.150 Mts	10 Min	0,90 Km/h.	Asistencia Remota (Gallegos)	

KILOMETROS		DIRECCION	INFORMACION	KM. TOTATES REGRESIVO
TOTAL	PARCIAL			

			 		
00.000	00.000	C.H. 2A Entrada Asitencia Remota			00.150

A S I S T E N C I A R E M O T A				A S I S T E N C I A R E M O T A
---	---	--	--	---

			 		
00.150	00.150	C.H. 2B - Salida Asistencia Remota			00.000












XVIII RALLYE DE TIERRA ISLA VERDE

20 de Junio de 2015



SECCION 2ª		SECTOR 5º	CH - 2B	CH - 3
DISTANCIA	TIEMPO	PROMEDIO	Salida Asistencia Remota	Antes Deposito de Agua
01.430 Mts	7 Min	12,26 Km/h.	SECTOR DE ENLACE	

KILOMETROS		DIRECCION	INFORMACION	KM. TOTATES REGRESIVO
TOTAL	PARCIAL			

00.000	00.000	 C.H. 2B - Salida Asistencia Remota		01.430
01.070	01.070	 X - A la derecha por desvio Parada		00.360
01.170	00.100	 X - A la derecha por Cmno. La Cabezada		00.260
01.430	00.260	  CH 3 - Antes Deposito de Agua		00.000



XVIII RALLYE DE TIERRA ISLA VERDE

20 de Junio de 2015



SECCION 2ª		SECTOR 6º	T.C. 3	CH - 4
DISTANCIA	TIEMPO	PROMEDIO	Entrada Deposito Agua	50 Mts. Después Asfalto
07.640 Mts	22 Min	20,84 Km/h.	T.C. 3 GALLEGOS	4,140

KILOMETROS		DIRECCION	INFORMACION	KM. TOTATES REGRESIVO
TOTAL	PARCIAL			

00.000	00.000			07.640
00.400	00.400			07.240
00.720	00.320			06.920
01.100	00.380			06.540
01.270	00.170			06.370






















XVIII RALLYE DE TIERRA ISLA VERDE

20 de Junio de 2015



SECCION 2ª		SECTOR 6º	T.C. 3	CH - 4
DISTANCIA	TIEMPO	PROMEDIO	Entrada Deposito Agua	50 Mts. Después Asfalto
07.640 Mts	22 Min	20,84 Km/h.	T.C. 3 GALLEGOS	4,140

KILOMETROS		DIRECCION	INFORMACION	KM. TOTATES REGRESIVO
TOTAL	PARCIAL			

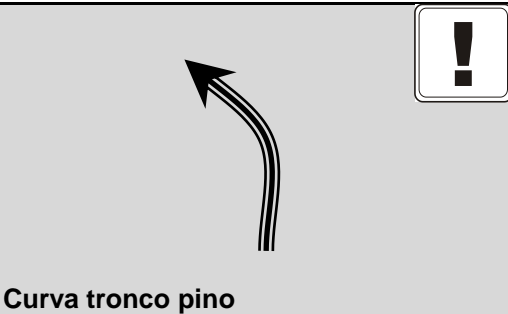

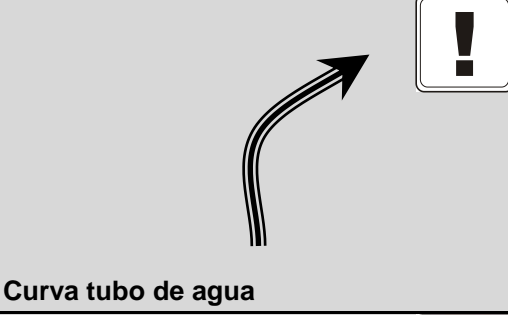

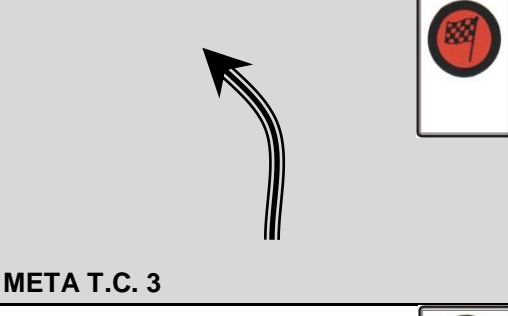

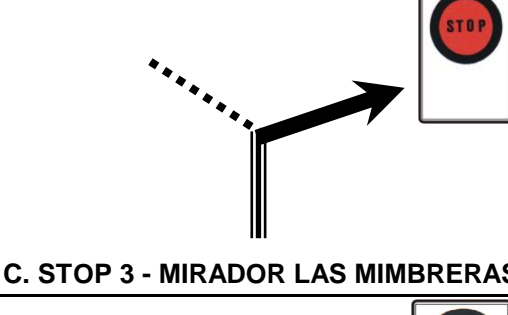

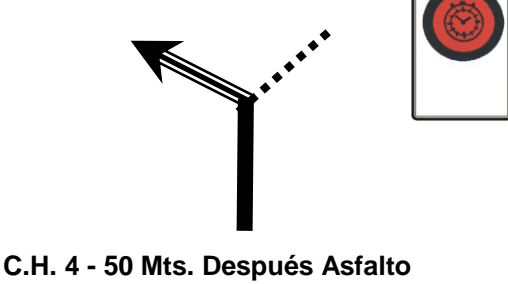

01.700	00.430	 Curva de derechas sobre morro	 	05.940
02.120	00.420	 Curva de izquierdas sobre morro	  	05.520
02.450	00.330	 Curva suelo pelado	  	05.190
02.840	00.390	 Curva antes malecón	  	04.800
03.240	00.400	 Curva antes estacionamiento	  	04.400



XVIII RALLYE DE TIERRA ISLA VERDE

20 de Junio de 2015



SECCION 2ª		SECTOR 6º		T.C. 3		CH - 4	
DISTANCIA	TIEMPO	PROMEDIO		Entrada Deposito Agua		50 Mts. Después Asfalto	
07.640 Mts	22 Min	20,84 Km/h.		T.C. 3 GALLEGOS		4,140	
KILOMETROS		DIRECCION		INFORMACION		KM. TOTATES REGRESIVO	
TOTAL	PARCIAL						
03.570	00.330					04.070	
03.840	00.270					03.800	
04.140	00.300					03.500	
04.270	00.130					03.370	
07.640	03.370					00.000	



XVIII RALLYE DE TIERRA ISLA VERDE

20 de Junio de 2015



SECCION 2ª		SECTOR 7º	T.C. 4	C.H. 4 A
DISTANCIA	TIEMPO	PROMEDIO	En 1ª Recta	Entrada Reagrupamiento 1
13.800 Mts	35 Min	23,66 Km/h.	T.C. 4 REFUGIO DE GALLEGOS	3,800

KILOMETROS		DIRECCION	INFORMACION	KM. TOTATES REGRESIVO
TOTAL	PARCIAL			

00.000	00.000	 SALIDA T.C. 4 En 1ª Recta	 	13.800
00.400	00.400	 Pinos Gruesos	 	13.400
00.950	00.550	 Castaños Secos	 	12.850
01.450	00.500	 Curva 3 Pinos	 	12.350
01.850	00.400	 Estanque Redondo Metal X - Refugio Fuente Gallego	 	11.950



XVIII RALLYE DE TIERRA ISLA VERDE

20 de Junio de 2015



SECCION 2ª		SECTOR 7º	T.C. 4	C.H. 4 A
DISTANCIA	TIEMPO	PROMEDIO	En 1ª Recta	Entrada Reagrupamiento 1
13.800 Mts	35 Min	23,66 Km/h.	T.C. 4 REFUGIO DE GALLEGOS	3,800

KILOMETROS		DIRECCION	INFORMACION	KM. TOTATES REGRESIVO
TOTAL	PARCIAL			

02.600	00.750	Pala Rota			11.200
03.150	00.550	La Trialera			10.650
03.280	00.130	Caseta Cambio Rasante			10.520
03.500	00.220	Después Caseta			10.300
03.800	00.300	META			10.000





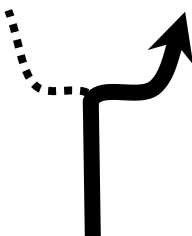



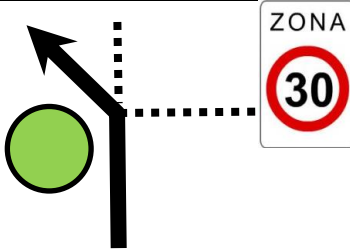

XVIII RALLYE DE TIERRA ISLA VERDE

20 de Junio de 2015



SECCION 2ª		SECTOR 7º	T.C. 4	C.H. 4 A
DISTANCIA	TIEMPO	PROMEDIO	En 1ª Recta	Entrada Reagrupamiento 1
13.800 Mts	35 Min	23,66 Km/h.	T.C. 4 REFUGIO DE GALLEGOS	3,800

KILOMETROS		DIRECCION	INFORMACION	KM. TOTATES REGRESIVO
TOTAL	PARCIAL			

04.100	00.300	 En Pendiente		09.700
05.700	01.600	 X - A la Derecha - Barlovento		08.100
11.600	05.900	 X - De Frente - Barlovento		02.200
13.800	02.200	 X - A la izquierda por Calle Constitución		00.000

Plan de Sanidad y Seguridad

XVIII RALLYE DE TIERRA ISLA VERDE

20 de Junio de 2015

1ª Etapa

3ª Sección



XVIII RALLYE DE TIERRA ISLA VERDE

20 de Junio de 2015



SECCION 3ª		SECTOR 8º	C.H. 4 A	C.H. 4 B
DISTANCIA	TIEMPO	PROMEDIO	Entrada Reagrupamiento 1	Salida Asistencia "B"
00.150 Mts	40 Min	0,23 Km/h.	Reagrupamiento 2 - Asistencia "C"	

KILOMETROS		DIRECCION	INFORMACION	KM. TOTATES REGRESIVO
TOTAL	PARCIAL			

00.000	00.000	↑	 ZONA 		00.150
		C.H. 4A Entrada Reagrupamiento 1			

R E A G R U P A M I E N T O 1				A S I S T E N C I A B
---	---	--	--	---

00.150	00.150	↑	 ZONA 		00.000
		C.H. 4B - Salida Zona Asistencia "B"			



XVIII RALLYE DE TIERRA ISLA VERDE

20 de Junio de 2015



SECCION 3ª		SECTOR 9º		C.H. 4 B		C.H. 5			
DISTANCIA		TIEMPO		PROMEDIO		Salida Asistencia "B"		Debajo Tendido Eléctrico	
01.380 Mts		7 Min		11,83 Km/h.		SECTOR DE ENLACE			
KILOMETROS		DIRECCION		INFORMACION		KM. TOTATES REGRESIVO			
TOTAL	PARCIAL								
00.000	00.000					01.380			
00.040	00.040					01.340			
00.110	00.070					01.270			
00.250	00.140					01.130			
00.377	00.127					01.003			



XVIII RALLYE DE TIERRA ISLA VERDE

20 de Junio de 2015



SECCION 3ª		SECTOR 9º	C.H. 4 B	C.H. 5
DISTANCIA	TIEMPO	PROMEDIO	Salida Asistencia "B"	Debajo Tendido Eléctrico
01.380 Mts	7 Min	11,83 Km/h.	SECTOR DE ENLACE	

KILOMETROS		DIRECCION	INFORMACION	KM. TOTATES REGRESIVO
TOTAL	PARCIAL			

00.788	00.411	X - Cmno. Lomo Machín Alto		00.592

00.896	00.108	X - Cmno. Lomo Machín Alto		00.484

00.945	00.049	X - Cmno. Lomo Machín Alto		00.435

01.120	00.175	X - Cmno. Lomo Machín Alto		00.260



01.210	00.090	X - Por pista tierra		00.170



XVIII RALLYE DE TIERRA ISLA VERDE

20 de Junio de 2015



SECCION 3ª		SECTOR 9º		C.H. 4 B		C.H. 5	
DISTANCIA	TIEMPO	PROMEDIO		Salida Asistencia "B"		Debajo Tendido Eléctrico	
01.380 Mts	7 Min	11,83 Km/h.		SECTOR DE ENLACE			
KILOMETROS		DIRECCION		INFORMACION		KM.	
TOTAL	PARCIAL					TOTATES	REGRESIVO
01.380	00.170	 				00.000	
		CH 6 - Debajo Tendido Electrico					



XVIII RALLYE DE TIERRA ISLA VERDE

20 de Junio de 2015



SECCION 3ª		SECTOR 10º		T.C. 5		C.H. 6	
DISTANCIA	TIEMPO	PROMEDIO	Huerta 3 Arboles			Debajo Tendido Eléctrico	
13.264 Mts	32 Min	24,87 Km/h.	T.C. 5 LA FONTINA A			7,520	

KILOMETROS		DIRECCION	INFORMACION	KM. TOTATES REGRESIVO
TOTAL	PARCIAL			
00.000	00.000	<p>SALIDA T.C. 5 - Huerta 3 Arboles</p>	<p>01</p>	13.264
00.380	00.380	<p>X - Lomo Machin Alto</p>	<p>02</p>	12.884
00.680	00.300	<p>X - Antes Carretera La Laguna</p>	<p>03</p>	12.584
01.350	00.670	<p>X - 1º Las Llanadas</p>	<p>04</p>	11.914
01.600	00.250	<p>X - 2º Las Llanadas</p>	<p>05</p>	11.664



XVIII RALLYE DE TIERRA ISLA VERDE

20 de Junio de 2015



SECCION 3ª		SECTOR 10º	T.C. 5	C.H. 6
DISTANCIA	TIEMPO	PROMEDIO	Huerta 3 Arboles	Debajo Tendido Eléctrico
13.264 Mts	32 Min	24,87 Km/h.	T.C. 5 LA FONTINA A	7,520

KILOMETROS		DIRECCION	INFORMACION	KM. TOTATES REGRESIVO
TOTAL	PARCIAL			
01.980	00.380			 11.284
02.650	00.670			 10.614
02.830	00.180			 10.434
02.850	00.020			 10.414
03.470	00.620			 09.794



XVIII RALLYE DE TIERRA ISLA VERDE

20 de Junio de 2015



SECCION 3ª		SECTOR 10º		T.C. 5		C.H. 6	
DISTANCIA	TIEMPO	PROMEDIO	Huerta 3 Arboles			Debajo Tendido Eléctrico	
13.264 Mts	32 Min	24,87 Km/h.	T.C. 5 LA FONTINA A			7,520	

KILOMETROS		DIRECCION	INFORMACION	KM. TOTATES REGRESIVO
TOTAL	PARCIAL			
03.580	00.110	 X - Después Casa		 09.684
03.740	00.160	 X - Antes Carretera La Laguna		 09.524
03.860	00.120	 X - Asfalto Viejo		 09.404
04.160	00.300	 X - Casas Amarillas el Cabildo		 09.104
04.390	00.230	 X - Casa de Piedra - Pipas de Vino		 08.874



XVIII RALLYE DE TIERRA ISLA VERDE

20 de Junio de 2015



SECCION 3ª		SECTOR 10º	T.C. 5	C.H. 6
DISTANCIA	TIEMPO	PROMEDIO	Huerta 3 Arboles	Debajo Tendido Eléctrico
13.264 Mts	32 Min	24,87 Km/h.	T.C. 5 LA FONTINA A	7,520

KILOMETROS		DIRECCION	INFORMACION	KM. TOTATES REGRESIVO
TOTAL	PARCIAL			

04.480	00.090	X - 2ª Casa Cabildo			08.784

05.130	00.650	X - Trialera			08.134

05.420	00.290	X - 4 Pistas			07.844

05.790	00.370	Curva Pelada			07.474

06.110	00.320	META 2011			07.154



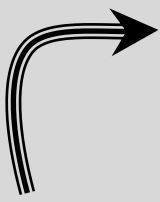





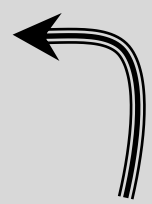




XVIII RALLYE DE TIERRA ISLA VERDE

20 de Junio de 2015



SECCION 3ª		SECTOR 10º		T.C. 5		C.H. 6	
DISTANCIA	TIEMPO	PROMEDIO	Huerta 3 Arboles			Debajo Tendido Eléctrico	
13.264 Mts	32 Min	24,87 Km/h.	T.C. 5 LA FONTINA A			7,520	

KILOMETROS		DIRECCION	INFORMACION	KM. TOTATES REGRESIVO
TOTAL	PARCIAL			

06.600	00.490	Mirador			06.664
06.860	00.260	X - Atención Bajada Pronunciada			06.404
07.100	00.240	Curva Pronunciada			06.164
07.400	00.300	Curva Peralte Tierra			05.864
07.520	00.120	META - T.C. 6	 		05.744



XVIII RALLYE DE TIERRA ISLA VERDE

20 de Junio de 2015





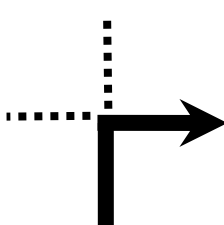

SECCION 3ª		SECTOR 10º		T.C. 5		C.H. 6	
DISTANCIA	TIEMPO	PROMEDIO	Huerta 3 Arboles			Debajo Tendido Eléctrico	
13.264 Mts	32 Min	24,87 Km/h.	T.C. 5 LA FONTINA A			7,520	

KILOMETROS		DIRECCION	INFORMACION	KM. TOTATES REGRESIVO
TOTAL	PARCIAL			

07.720	00.200	 <p>C. STOP T.C. 6</p>		05.544
--------	--------	---	--	--------

09.120	01.400	 <p>X - A la Derecha - Barlovento</p>		04.144
--------	--------	---	---	--------

10.320	01.200	 <p>X - De Frente - Barlovento</p>		02.944
--------	--------	---	--	--------

11.920	01.600	 <p>X - A la Derecha - C/ Taburiente</p>		01.344
--------	--------	---	--	--------

11.955	00.035	 <p>X - A la Izquierda - C/ Taburiente</p>		01.309
--------	--------	---	--	--------



XVIII RALLYE DE TIERRA ISLA VERDE

20 de Junio de 2015



SECCION 3ª		SECTOR 10º		T.C. 5		C.H. 6	
DISTANCIA	TIEMPO	PROMEDIO	Huerta 3 Arboles		Debajo Tendido Eléctrico		
13.264 Mts	32 Min	24,87 Km/h.	T.C. 5 LA FONTINA A			7,520	

KILOMETROS		DIRECCION	INFORMACION	KM. TOTATES REGRESIVO
TOTAL	PARCIAL			

12.175	00.220	X - A la Derecha C/ Calvario		01.089

12.261	00.086	X - De frente por C/ Calvario		01.003

12.672	00.411	X - Cmno. Lomo Machín Alto		00.592

12.780	00.108	X - Cmno. Lomo Machín Alto		00.484

12.829	00.049	X - Cmno. Lomo Machín Alto		00.435



XVIII RALLYE DE TIERRA ISLA VERDE

20 de Junio de 2015



SECCION 3ª		SECTOR 10º		T.C. 5		C.H. 6	
DISTANCIA	TIEMPO	PROMEDIO	Huerta 3 Arboles			Debajo Tendido Eléctrico	
13.264 Mts	32 Min	24,87 Km/h.	T.C. 5 LA FONTINA A				7,520

KILOMETROS		DIRECCION	INFORMACION	KM. TOTATES REGRESIVO
TOTAL	PARCIAL			

13.004	00.175			00.260
		X - Cmno. Lomo Machín Alto		

13.094	00.090			00.170
		X - Por pista tierra		

13.264	00.170			00.000
		CH 6 - Debajo Tendido Electrico		



XVIII RALLYE DE TIERRA ISLA VERDE

20 de Junio de 2015



SECCION 3ª		SECTOR 11º		T.C. 6		CH - 6A	
DISTANCIA	TIEMPO	PROMEDIO	Huerta 3 Arboles			Entrada Reagrupamiento 2	
12.420 Mts	32 Min	23,29 Km/h.	T.C. 6 LA FONTINA A				7,520

KILOMETROS		DIRECCION	INFORMACION	KM. TOTATES REGRESIVO
TOTAL	PARCIAL			
00.000	00.000	<p>SALIDA T.C. 5 - Huerta 3 Arboles</p>	<p>01</p>	<p>12.420</p>
00.380	00.380	<p>X - Lomo Machin Alto</p>	<p>02</p>	<p>12.040</p>
00.680	00.300	<p>X - Antes Carretera La Laguna</p>	<p>03</p>	<p>11.740</p>
01.350	00.670	<p>X - 1º Las Llanadas</p>	<p>04</p>	<p>11.070</p>
01.600	00.250	<p>X - 2º Las Llanadas</p>	<p>05</p>	<p>10.820</p>



XVIII RALLYE DE TIERRA ISLA VERDE

20 de Junio de 2015



SECCION 3ª		SECTOR 11º		T.C. 6		CH - 6A	
DISTANCIA	TIEMPO	PROMEDIO	Huerta 3 Arboles			Entrada Reagrupamiento 2	
12.420 Mts	32 Min	23,29 Km/h.	T.C. 6 LA FONTINA A				7,520

KILOMETROS		DIRECCION	INFORMACION	KM. TOTATES REGRESIVO
TOTAL	PARCIAL			
01.980	00.380			 10.440
02.650	00.670			 09.770
02.830	00.180			 09.590
02.850	00.020			 09.570
03.470	00.620			 08.950



XVIII RALLYE DE TIERRA ISLA VERDE

20 de Junio de 2015



SECCION 3ª		SECTOR 11º		T.C. 6		CH - 6A	
DISTANCIA	TIEMPO	PROMEDIO	Huerta 3 Arboles			Entrada Reagrupamiento 2	
12.420 Mts	32 Min	23,29 Km/h.	T.C. 6 LA FONTINA A			7,520	

KILOMETROS		DIRECCION	INFORMACION	KM. TOTATES REGRESIVO
TOTAL	PARCIAL			

03.580	00.110	 X - Después Casa		 08.840
03.740	00.160	 X - Antes Carretera La Laguna		 08.680
03.860	00.120	 X - Asfalto Viejo		 08.560
04.160	00.300	 X - Casas Amarillas el Cabildo		 08.260
04.390	00.230	 X - Casa de Piedra - Pipas de Vino		 08.030



XVIII RALLYE DE TIERRA ISLA VERDE

20 de Junio de 2015



SECCION 3ª		SECTOR 11º	T.C. 6	CH - 6A
DISTANCIA	TIEMPO	PROMEDIO	Huerta 3 Arboles	Entrada Reagrupamiento 2
12.420 Mts	32 Min	23,29 Km/h.	T.C. 6 LA FONTINA A	7,520

KILOMETROS		DIRECCION	INFORMACION	KM. TOTATES REGRESIVO
TOTAL	PARCIAL			

04.480	00.090	X - 2ª Casa Cabildo			07.940

05.130	00.650	X - Trialera			07.290

05.420	00.290	X - 4 Pistas			07.000

05.790	00.370	Curva Pelada			06.630

06.110	00.320	META 2011			06.310



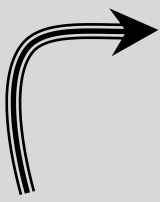





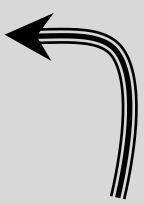




XVIII RALLYE DE TIERRA ISLA VERDE

20 de Junio de 2015



SECCION 3ª		SECTOR 11º	T.C. 6	CH - 6A
DISTANCIA	TIEMPO	PROMEDIO	Huerta 3 Arboles	Entrada Reagrupamiento 2
12.420 Mts	32 Min	23,29 Km/h.	T.C. 6 LA FONTINA A	7,520

KILOMETROS		DIRECCION	INFORMACION	KM. TOTATES REGRESIVO
TOTAL	PARCIAL			

06.600	00.490	Mirador			05.820
06.860	00.260	X - Atención Bajada Pronunciada			05.560
07.100	00.240	X - Curva Pronunciada			05.320
07.400	00.300	X - Curva Peralte Tierra			05.020
07.520	00.120	META - T.C. 6	 		04.900





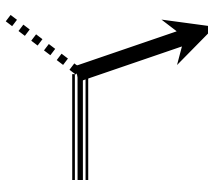



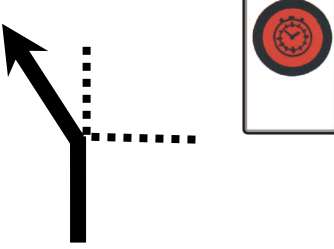

XVIII RALLYE DE TIERRA ISLA VERDE

20 de Junio de 2015



SECCION 3ª		SECTOR 11º	T.C. 6	CH - 6A
DISTANCIA	TIEMPO	PROMEDIO	Huerta 3 Arboles	Entrada Reagrupamiento 2
12.420 Mts	32 Min	23,29 Km/h.	T.C. 6 LA FONTINA A	7,520

KILOMETROS		DIRECCION	INFORMACION	KM. TOTATES REGRESIVO
TOTAL	PARCIAL			

07.720	00.200	 C. STOP T.C. 6		04.700
09.120	01.400	 X - A la Derecha - Barlovento		03.300
10.320	01.200	 X - De Frente - Barlovento		02.100
12.420	02.100	 CH 6A - Reagrupamiento 1 - Asistencia "B"		00.000

Plan de Sanidad y Seguridad

XVIII RALLYE DE TIERRA ISLA VERDE

20 de Junio de 2015

1ª Etapa

4ª Sección



XVIII RALLYE DE TIERRA ISLA VERDE

20 de Junio de 2015



SECCION 4ª		SECTOR 12º	C.H. 6 A	C.H. 6 B
DISTANCIA	TIEMPO	PROMEDIO	Entrada Reagrupamiento 2	Salida Asistencia "C"
00.150 Mts	40 Min	0,23 Km/h	Reagrupamiento 2 - Asistencia "C"	

KILOMETROS		DIRECCION	INFORMACION	KM. TOTATES REGRESIVO
TOTAL	PARCIAL			

00.000	00.000	↑	 ZONA 		00.150
		C.H. 6A Entrada Reagrupamiento 2			

R E A G R U P A M I E N T O 2				A S I S T E N C I A C
---	---	--	--	---







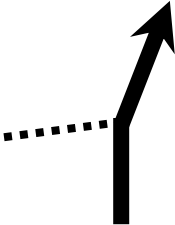



00.150	00.150	↑	 ZONA 		00.000
		C.H. 6B - Salida Zona Asistencia "C"			



XVIII RALLYE DE TIERRA ISLA VERDE

20 de Junio de 2015



SECCION 4ª		SECTOR 13º		C.H. 6 B		C.H. 7	
DISTANCIA	TIEMPO	PROMEDIO		Salida Asistencia "C"		Comienzo Recta Hojas Secas	
04.940 Mts	12 Min	24,70 Km/h.		SECTOR DE ENLACE			
KILOMETROS		DIRECCION		INFORMACION		KM. TOTATES REGRESIVO	
TOTAL	PARCIAL						
00.000	00.000					04.940	
00.040	00.040					04.900	
02.340	02.300					02.600	
03.540	01.200					01.400	
04.940	01.400					00.000	



XVIII RALLYE DE TIERRA ISLA VERDE

20 de Junio de 2015



SECCION 4ª		SECTOR 14º		T.C. 7		CH - 8	
DISTANCIA	TIEMPO	PROMEDIO	Recta Hojas Secas			Comienzo Recta Hojas Secas	
12.370 Mts	32 Min	23,19 Km/h.	T.C. 7 LA FONTINA B			6,870	

KILOMETROS		DIRECCION	INFORMACION	KM. TOTATES REGRESIVO
TOTAL	PARCIAL			
00.000	00.000			12.370
00.260	00.260			12.110
00.560	00.300			11.810
00.810	00.250			11.560
01.000	00.190			11.370



XVIII RALLYE DE TIERRA ISLA VERDE

20 de Junio de 2015



SECCION 4ª		SECTOR 14º		T.C. 7		CH - 8	
DISTANCIA	TIEMPO	PROMEDIO	Recta Hojas Secas			Comienzo Recta Hojas Secas	
12.370 Mts	32 Min	23,19 Km/h.	T.C. 7 LA FONTINA B			6,870	

KILOMETROS		DIRECCION	INFORMACION	KM. TOTATES REGRESIVO
TOTAL	PARCIAL			
01.250	00.250			11.120
		Pista Sin Salida		
01.500	00.250			10.870
		META 2011		
01.790	00.290			10.580
		Manzaneras		
02.200	00.410			10.170
		X - 4 Pistas		
02.450	00.250			09.920
		X - Trialera		



XVIII RALLYE DE TIERRA ISLA VERDE

20 de Junio de 2015



SECCION 4ª		SECTOR 14º		T.C. 7		CH - 8	
DISTANCIA	TIEMPO	PROMEDIO	Recta Hojas Secas			Comienzo Recta Hojas Secas	
12.370 Mts	32 Min	23,19 Km/h	T.C. 7 LA FONTINA B			6,870	

KILOMETROS		DIRECCION	INFORMACION	KM. TOTATES REGRESIVO
TOTAL	PARCIAL			
02.710	00.260			09.660
03.000	00.290			09.370
03.200	00.200			09.170
03.380	00.180			08.990
03.520	00.140			08.850



XVIII RALLYE DE TIERRA ISLA VERDE

20 de Junio de 2015



SECCION 4ª		SECTOR 14º		T.C. 7		CH - 8	
DISTANCIA	TIEMPO	PROMEDIO	Recta Hojas Secas				
12.370 Mts	32 Min	23,19 Km/h.	T.C. 7 LA FONTINA B				6,870

KILOMETROS		DIRECCION	INFORMACION	KM. TOTATES REGRESIVO
TOTAL	PARCIAL			
03.800	00.280	Cardos		 08.570
03.910	00.110	Subida		 08.460
04.050	00.140	X - Casa a lo Lejos	 	 08.320
04.220	00.170	X - Entrada Carretera La Laguna (ASF) 	 	 08.150
04.560	00.340	Despues Asfalto		 07.810



XVIII RALLYE DE TIERRA ISLA VERDE

20 de Junio de 2015



SECCION 4ª		SECTOR 14º		T.C. 7		CH - 8	
DISTANCIA	TIEMPO	PROMEDIO	Recta Hojas Secas			Comienzo Recta Hojas Secas	
12.370 Mts	32 Min	23,19 Km/h.	T.C. 7 LA FONTINA B			6,870	

KILOMETROS		DIRECCION	INFORMACION	KM. TOTATES REGRESIVO
TOTAL	PARCIAL			

04.980	00.420	<p>Cemento Antiguo</p>		<p>07.390</p>
05.300	00.320	<p>Pista Pelada</p>		<p>07.070</p>
05.530	00.230	<p>Mojada</p>		<p>06.840</p>
05.750	00.220	<p>X - 2º Las Llanadas</p>		<p>06.620</p>
06.040	00.290	<p>X - 1º Las Llanadas</p>		<p>06.330</p>



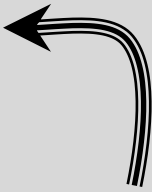














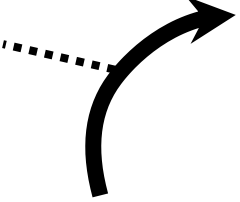

XVIII RALLYE DE TIERRA ISLA VERDE

20 de Junio de 2015



SECCION 4ª		SECTOR 14º		T.C. 7		CH - 8	
DISTANCIA	TIEMPO	PROMEDIO	Recta Hojas Secas			Comienzo Recta Hojas Secas	
12.370 Mts	32 Min	23,19 Km/h.	T.C. 7 LA FONTINA B			6,870	

KILOMETROS		DIRECCION	INFORMACION	KM. TOTATES REGRESIVO
TOTAL	PARCIAL			

06.200	00.160	 	 	06.170
X - Antes Carretera La Laguna				
06.470	00.270	 	 	05.900
Lomo Machin Alto				
06.870	00.400	 	 	05.500
META .T.C. 7				
07.050	00.180	 		05.320
C. STOP T.C. 7				
07.350	00.300			05.020
X - Cmno. Lomo Machín Alto				



XVIII RALLYE DE TIERRA ISLA VERDE

20 de Junio de 2015



SECCION 4ª		SECTOR 14º		T.C. 7		CH - 8	
DISTANCIA	TIEMPO	PROMEDIO	Recta Hojas Secas			Comienzo Recta Hojas Secas	
12.370 Mts	32 Min	23,19 Km/h.	T.C. 7 LA FONTINA B			6,870	

KILOMETROS		DIRECCION	INFORMACION	KM. TOTATES REGRESIVO
TOTAL	PARCIAL			

07.450	00.100	 X - C/ Calvario		04.920
08.000	00.550	 X - C/ Carmen Hernández Paz	 ZONA 	04.370
08.082	00.082	 X - C/ Los Llanos	 ZONA 	04.288
08.212	00.130	 X - C/ Carretera General	 ZONA 	04.158
09.770	01.558	 X - LP-109		02.600



XVIII RALLYE DE TIERRA ISLA VERDE

20 de Junio de 2015



SECCION 4ª		SECTOR 14º		T.C. 7		CH - 8	
DISTANCIA	TIEMPO	PROMEDIO	Recta Hojas Secas			Comienzo Recta Hojas Secas	
12.370 Mts	32 Min	23,19 Km/h.	T.C. 7 LA FONTINA B			6,870	

KILOMETROS		DIRECCION	INFORMACION	KM. TOTATES REGRESIVO
TOTAL	PARCIAL			

10.970	01.200	X - A la Izquierda por pista		01.400
12.370	01.400	CH 8 Comienzo Recta Hojas Secas		00.000



XVIII RALLYE DE TIERRA ISLA VERDE

20 de Junio de 2015



SECCION 4ª		SECTOR 15º	T.C. 8	CH - 9
DISTANCIA	TIEMPO	PROMEDIO	Recta Hojas Secas	Comienzo Recta Hojas Secas
12.370 Mts	32 Min	23,19 Km/h.	T.C. 8 LA FONTINA B	6,870

KILOMETROS		DIRECCION	INFORMACION	KM. TOTATES REGRESIVO
TOTAL	PARCIAL			

00.000	00.000	 	 	12.370
00.260	00.260		 	12.110
00.560	00.300		 	11.810
00.810	00.250		 	11.560
01.000	00.190		 	11.370



XVIII RALLYE DE TIERRA ISLA VERDE

20 de Junio de 2015



SECCION 4ª		SECTOR 15º		T.C. 8		CH - 9	
DISTANCIA	TIEMPO	PROMEDIO	Recta Hojas Secas			Comienzo Recta Hojas Secas	
12.370 Mts	32 Min	23,19 Km/h.	T.C. 8 LA FONTINA B			6,870	

KILOMETROS		DIRECCION	INFORMACION	KM. TOTATES REGRESIVO
TOTAL	PARCIAL			
01.250	00.250			11.120
01.500	00.250	Pista Sin Salida		
01.500	00.250			10.870
01.500	00.250	META 2011		
01.790	00.290			10.580
01.790	00.290	Manzaneras		
02.200	00.410			10.170
02.200	00.410	X - 4 Pistas		
02.450	00.250			09.920
02.450	00.250	X - Trialera		



XVIII RALLYE DE TIERRA ISLA VERDE

20 de Junio de 2015



SECCION 4ª		SECTOR 15º		T.C. 8		CH - 9	
DISTANCIA	TIEMPO	PROMEDIO	Recta Hojas Secas			Comienzo Recta Hojas Secas	
12.370 Mts	32 Min	23,19 Km/h.	T.C. 8 LA FONTINA B			6,870	

KILOMETROS		DIRECCION	INFORMACION	KM. TOTATES REGRESIVO
TOTAL	PARCIAL			
02.710	00.260			09.660
03.000	00.290			09.370
03.200	00.200			09.170
03.380	00.180			08.990
03.520	00.140			08.850



XVIII RALLYE DE TIERRA ISLA VERDE

20 de Junio de 2015



SECCION 4ª		SECTOR 15º	T.C. 8	CH - 9
DISTANCIA	TIEMPO	PROMEDIO	Recta Hojas Secas	Comienzo Recta Hojas Secas
12.370 Mts	32 Min	23,19 Km/h.	T.C. 8 LA FONTINA B	6,870

KILOMETROS		DIRECCION	INFORMACION	KM. TOTATES REGRESIVO
TOTAL	PARCIAL			
03.800	00.280	Cardos		 08.570
03.910	00.110	Subida		 08.460
04.050	00.140	X - Casa a lo Lejos		 08.320
04.220	00.170	X - Entrada Carretera La Laguna (ASF)		 08.150
04.560	00.340	Despues Asfalto		 07.810



XVIII RALLYE DE TIERRA ISLA VERDE

20 de Junio de 2015



SECCION 4ª		SECTOR 15º		T.C. 8		CH - 9	
DISTANCIA	TIEMPO	PROMEDIO	Recta Hojas Secas			Comienzo Recta Hojas Secas	
12.370 Mts	32 Min	23,19 Km/h.	T.C. 8 LA FONTINA B			6,870	

KILOMETROS		DIRECCION	INFORMACION	KM. TOTATES REGRESIVO
TOTAL	PARCIAL			

04.980	00.420	<p>Cemento Antiguo</p>		<p>07.390</p>
05.300	00.320	<p>Pista Pelada</p>		<p>07.070</p>
05.530	00.230	<p>Mojada</p>		<p>06.840</p>
05.750	00.220	<p>X - 1º Las Llanadas</p>		<p>06.620</p>
06.040	00.290	<p>X - 2º Las Llanadas</p>		<p>06.330</p>



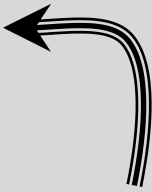














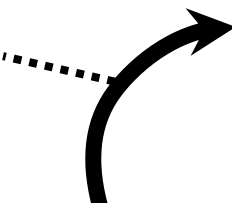

XVIII RALLYE DE TIERRA ISLA VERDE

20 de Junio de 2015



SECCION 4ª		SECTOR 15º		T.C. 8		CH - 9	
DISTANCIA	TIEMPO	PROMEDIO	Recta Hojas Secas			Comienzo Recta Hojas Secas	
12.370 Mts	32 Min	23,19 Km/h.	T.C. 8 LA FONTINA B			6,870	

KILOMETROS		DIRECCION	INFORMACION	KM. TOTATES REGRESIVO
TOTAL	PARCIAL			

06.200	00.160	 	 	06.170
		X - Antes Carretera La Laguna		
06.470	00.270	 	 	05.900
		Lomo Machin Alto		
06.870	00.400	 	 	05.500
		META .T.C. 9		
07.050	00.180	 		05.320
		C. STOP T.C. 9		
07.350	00.300			05.020
		X - Cmno. Lomo Machín Alto		



XVIII RALLYE DE TIERRA ISLA VERDE

20 de Junio de 2015



SECCION 4ª		SECTOR 15º		T.C. 8		CH - 9	
DISTANCIA	TIEMPO	PROMEDIO	Recta Hojas Secas			Comienzo Recta Hojas Secas	
12.370 Mts	32 Min	23,19 Km/h.	T.C. 8 LA FONTINA B			6,870	

KILOMETROS		DIRECCION	INFORMACION	KM. TOTATES REGRESIVO
TOTAL	PARCIAL			

07.450	00.100	 X - C/ Calvario		04.920
08.000	00.550	 X - C/ Carmen Hernández Paz	 ZONA 30	04.370
08.082	00.082	 X - C/ Los Llanos	 ZONA 30	04.288
08.212	00.130	 X - C/ Carretera General	 ZONA 30	04.158
09.770	01.558	 X - LP-109		02.600



XVIII RALLYE DE TIERRA ISLA VERDE

20 de Junio de 2015



SECCION 4ª		SECTOR 15º		T.C. 8		CH - 9	
DISTANCIA	TIEMPO	PROMEDIO	Recta Hojas Secas			Comienzo Recta Hojas Secas	
12.370 Mts	32 Min	23,19 Km/h.	T.C. 8 LA FONTINA B			6,870	

KILOMETROS		DIRECCION	INFORMACION	KM. TOTATES REGRESIVO
TOTAL	PARCIAL			
10.970	01.200	<p>X - A la Izquierda por pista</p>		01.400
12.370	01.400	<p>CH 8 Comienzo Recta Hojas Secas</p>		00.000



XVIII RALLYE DE TIERRA ISLA VERDE

20 de Junio de 2015



SECCION 4ª		SECTOR 16º		T.C. 9		CH - 9A	
DISTANCIA	TIEMPO	PROMEDIO	Recta Hojas Secas			Entrada Asistencia "D"	
08.250 Mts	25 Min	19,80 Km/h.	T.C. 9 LA FONTINA B			6,870 Kmts.	

KILOMETROS		DIRECCION	INFORMACION	KM. TOTATES REGRESIVO
TOTAL	PARCIAL			
00.000	00.000			08.250
00.260	00.260			07.990
00.560	00.300			07.690
00.810	00.250			07.440
01.000	00.190			07.250



XVIII RALLYE DE TIERRA ISLA VERDE

20 de Junio de 2015



SECCION 4ª		SECTOR 16º		T.C. 9		CH - 9A	
DISTANCIA	TIEMPO	PROMEDIO	Recta Hojas Secas			Entrada Asistencia "D"	
08.250 Mts	25 Min	19,80 Km/h.	T.C. 9 LA FONTINA B			6,870 Kmts.	

KILOMETROS		DIRECCION	INFORMACION	KM. TOTATES REGRESIVO
TOTAL	PARCIAL			
01.250	00.250			07.000
01.500	00.250			06.750
01.790	00.290			06.460
02.200	00.410			06.050
02.450	00.250			05.800



XVIII RALLYE DE TIERRA ISLA VERDE

20 de Junio de 2015



SECCION 4ª		SECTOR 16º		T.C. 9		CH - 9A	
DISTANCIA	TIEMPO	PROMEDIO	Recta Hojas Secas			Entrada Asistencia "D"	
08.250 Mts	25 Min	19,80 Km/h	T.C. 9 LA FONTINA B			6,870 Kmts.	

KILOMETROS		DIRECCION	INFORMACION	KM. TOTATES REGRESIVO
TOTAL	PARCIAL			
02.710	00.260			05.540
03.000	00.290			05.250
03.200	00.200			05.050
03.380	00.180			04.870
03.520	00.140			04.730



XVIII RALLYE DE TIERRA ISLA VERDE

20 de Junio de 2015



SECCION 4ª		SECTOR 16º	T.C. 9	CH - 9A
DISTANCIA	TIEMPO	PROMEDIO	Recta Hojas Secas	Entrada Asistencia "D"
08.250 Mts	25 Min	19,80 Km/h.	T.C. 9 LA FONTINA B	6,870 Kmts.

KILOMETROS		DIRECCION	INFORMACION	KM. TOTATES REGRESIVO
TOTAL	PARCIAL			
03.800	00.280	Cardos 		04.450
03.910	00.110	Subida 		04.340
04.050	00.140	X - Casa a lo Lejos 		04.200
04.220	00.170	X - Entrada Carretera La Laguna (ASF) 		04.030
04.560	00.340	Despues Asfalto 		03.690



XVIII RALLYE DE TIERRA ISLA VERDE

20 de Junio de 2015



SECCION 4ª		SECTOR 16º		T.C. 9		CH - 9A	
DISTANCIA	TIEMPO	PROMEDIO	Recta Hojas Secas			Entrada Asistencia "D"	
08.250 Mts	25 Min	19,80 Km/h.	T.C. 9 LA FONTINA B			6,870 Kmts.	

KILOMETROS		DIRECCION	INFORMACION	KM. TOTATES REGRESIVO
TOTAL	PARCIAL			

04.980	00.420	Cemento Antiguo		03.270

05.300	00.320	Pista Pelada		02.950

05.530	00.230	Mojada		02.720

05.750	00.220	X - 1º Las Llanadas		02.500

06.040	00.290	X - 2º Las Llanadas		02.210



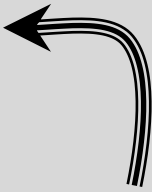














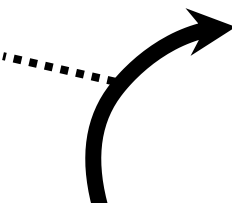

XVIII RALLYE DE TIERRA ISLA VERDE

20 de Junio de 2015



SECCION 4ª		SECTOR 16º		T.C. 9		CH - 9A	
DISTANCIA	TIEMPO	PROMEDIO	Recta Hojas Secas			Entrada Asistencia "D"	
08.250 Mts	25 Min	19,80 Km/h.	T.C. 9 LA FONTINA B			6,870 Kmts.	

KILOMETROS		DIRECCION	INFORMACION	KM. TOTATES REGRESIVO
TOTAL	PARCIAL			

06.200	00.160	 	 	02.050
06.470	00.270	 	 	01.780
06.870	00.400	 	 	01.380
07.050	00.180	 		01.200
07.350	00.300			00.900



XVIII RALLYE DE TIERRA ISLA VERDE

20 de Junio de 2015



SECCION 4ª		SECTOR 16º		T.C. 9		CH - 9A	
DISTANCIA	TIEMPO	PROMEDIO	Recta Hojas Secas			Entrada Asistencia "D"	
08.250 Mts	25 Min	19,80 Km/h.	T.C. 9 LA FONTINA B			6,870 Kmts.	

KILOMETROS		DIRECCION	INFORMACION	KM. TOTATES REGRESIVO
TOTAL	PARCIAL			

07.450	00.100	 X - C/ Calvario		00.800
08.000	00.550	 X - C/ Carmen Hernández Paz	 ZONA	00.250
08.082	00.082	 X - C/ Los Llanos	 ZONA	00.168
08.182	00.100	 X - C/ Carretera General	 ZONA	00.068
08.250	00.068	 C.H. 9 A	 ZONA	00.000

Plan de Sanidad y Seguridad

XVIII RALLYE DE TIERRA ISLA VERDE

20 de Junio de 2015

1ª Etapa

5ª Sección



XVIII RALLYE DE TIERRA ISLA VERDE

20 de Junio de 2015



SECCION 5ª		SECTOR 17º	C.H. 9 A	C.H. 9 B
DISTANCIA	TIEMPO	PROMEDIO	Entrada Asistencia "D"	Salida Asistencia "D"
00.150 Mts	10 Min	0,90 Km/h.	Asistencia D	

KILOMETROS		DIRECCION	INFORMACION	KM. TOTATES REGRESIVO
TOTAL	PARCIAL			

00.000	00.000				00.150
		C.H. 9A Entrada Zona Asistencia "D"	ZONA 		

A S I S T E N C I A D		A S I S T E N C I A D
---	--	---

00.150	00.150				00.000
		C.H. 9B - Salida Zona Asistencia "D"	ZONA 		